



NO₂ –Passivsammler 2006 bis 2015

Zusammenstellung der Stickstoffdioxid-Messreihen im Gebiet von OSTLUFT

Impressum

Kurztitel: NO₂–Passivsammler 2006 bis 2015

Herausgeber: OSTLUFT – Die Luftqualitätsüberwachung der Ostschweizer Kantone und des Fürstentums Liechtenstein, Juni 2016

Titelbild: PW- und LKW-Verkehr auf der Autobahn A13 in Widnau (SG) (themafotografie GmbH)

Bezug und weitere Informationen:

Download pdf: www.ostluft.ch (eine gedruckte Fassung liegt nicht vor)

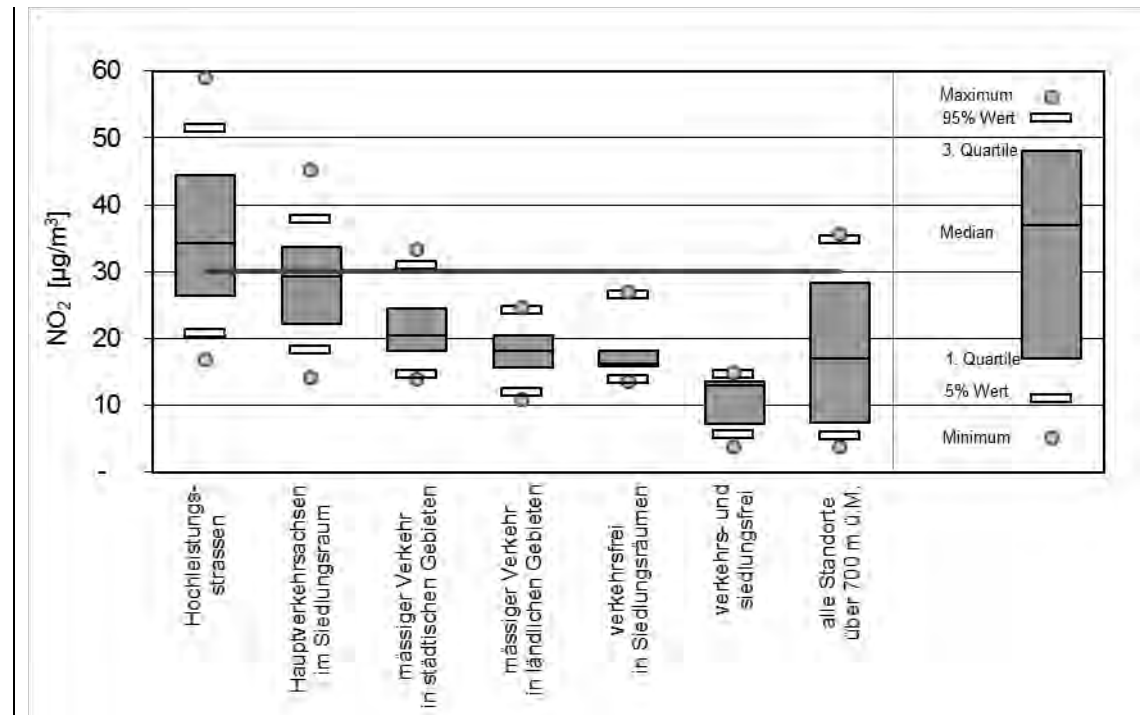
Jahresmittelwerte der NO₂ -Passivsammler

Das OSTLUFT-Messnetz umfasst seit 2008 ca. 80 Standorte, die permanent gemessen werden. Daneben beproben Kantone und Gemeinden zusätzliche Standorte entsprechend den lokalen Interessen.

Die Zusammenstellung enthält alle NO₂-Passivsammler-Messtandorte, die mindestens einmal innerhalb der letzten drei Jahre gemessen wurden (inklusive Messungen aus Projekten und Auftragsmessungen von Dritten). Zusätzliche Standorte, die in den letzten drei Jahren nicht gemessen wurden und weiter zurückliegende Daten können Sie unter [Datenabfrage](#) (Auswahl NO₂-Passivsammler) auf www.ostluft.ch einsehen und herunterladen.

Standorte in den Kantonen und in Liechtenstein an denen in den letzten drei Jahren eine Messung stattfand:

Appenzell Ausserrhoden	S 3
Appenzell Innerrhoden	S 3
Fürstentum Liechtenstein	S 4
Glarus	S 4
Graubünden (Rheintal)	S 5
St.Gallen	S 6
Schaffhausen	S 9
Thurgau	S 10
Zürich	S 11



NO₂-Jahresmittelwerte 2015 der Passivsammler-Standorte, gegliedert nach Standortsklassen (——— Grenzwert 30 µg/m³)

Gemeinde	Standort	m ü.M	Koordinaten	Standorttyp	NO ₂ -Jahresmittelwert [$\mu\text{g}/\text{m}^3$]													
					2006	'07	'08	'09	'10	'11	'12	'13	'14	'15				
1. Appenzell Ausserrhoden																		
Gais	Zwislen	AR	920	752'750 / 247'000				8	7	8	7	7	6	7	7	6	6	
Heiden	Werdstrasse	AR	790	757'890 / 256'935				32	-	-	31	-	-	28	-	-	28	
Herisau	Alpsteinstrasse	AR	750	739'125 / 248'700					35	32	32	34	36	35	34	37	31	34
Herisau	Ebnet	AR	780	738'970 / 250'340				20	-	-	17	-	-	17	-	-	16	
Herisau	Kasernenstrasse	AR	770	739'200 / 250'010				33	-	-	30	-	-	28	-	-	28	
Herisau	St.Gallerstrasse	AR	730	738'640 / 250'580					41	-	-	39	-	-	37	-	-	35
Teufen	Dorfbibliothek	AR	830	747'070 / 250'650				20	-	-	17	-	-	17	-	-	15	
Urnäsch	Gemeindehaus	AR	830	739'450 / 242'325				24	-	-	20	-	-	19	-	-	19	
2. Appenzell Innerrhoden																		
Appenzell	Blattenheimatstrasse	AI	776	748'700 / 244'205				20	17	17	17	17	16	16	17	15	15	
Appenzell	Feuerschau	AI	775	748'735 / 244'230				-	-	-	-	-	18*	16	16	-	-	
Appenzell	Gansbach	AI	778	748'825 / 244'035				24	20	21	20	20	18	19	20	17	18	
Appenzell	Hauptgasse 16	AI	778	748'915 / 244'082				24	21	20	20	21	17	19	19	16	16	
Appenzell	Krankenhauskreuzung	AI	790	749'440 / 244'390				32	-	31	33	35	32	30	33	30	31	
Appenzell	Mettlenkreuzung	AI	765	748'725 / 244'545				31	28	27	28	29	27	27	29	25	27	
Appenzell	Weissbadstrasse	AI	776	749'090 / 244'033				28	-	25	26	28	23	24	25	21	23	
Steinegg	Rödelbach Nr 2	AI	820	750'795 / 243'628				8	7	7	7	8	7	7	8	7	7	

Gemeinde	Standort	m ü.M	Koordinaten	Standorttyp	NO ₂ -Jahresmittelwert [µg/m ³]													
					2006	'07	'08	'09	'10	'11	'12	'13	'14	'15				
3. Fürstentum Liechtenstein																		
Balzers	Gagotz	FL	472	756'670 / 215'280					26	25	23	22	22	23	20	22	19	20
Bendern	Eschner Strasse	FL	441	756'570 / 230'950					38	35	34	33	36	35	33	35	30	31
Eschen	Essanestrasse	FL	445	757'851 / 230'811					42	37*	34	34	36	36	33	35	30	31
Eschen	Schwarze Strasse Riet	FL	440	758'082 / 229'312					19	15	16	15	15	14	14	13*	12	13
Malbun	Jöraboden	FL	1'602	764'820 / 218'970					9	7	9	8	8	7	8	8	9	8
Ruggell	Landstrasse	FL	433	757'870 / 234'260					29	26	25	24	26	25	23	26	22	24
Schaan	Lindenplatz Süd	FL	450	756'974 / 225'974					41	40	37	37	38	34	31	33	28	29
Schaanwald	Vorarlbergerstrasse	FL	463	761'105 / 231'555					31	28	26	25	27	25	25	27	23	24
Schellenberg	im Dorf	FL	626	759'649 / 233'425					25*	22	22	20	18	17	15	16	14	15
Triesen	Landstrasse	FL	463	758'320 / 219'730					39	36	34	34	36	34	31	33	27	29
Triesenberg	Zentrum	FL	890	759'760 / 220'740					36	35	35	35	30	-	21	37	33	34
Vaduz	Austrasse	FL	459	758'192 / 221'295					27	25	24	23	24	23	20	22	19	20
Vaduz	Fürst-Johannes-Strasse	FL	556	758'160 / 223'960					15	13*	13	12	13	11	11	12	10	11
Vaduz	Mühleholz	FL	452	756'740 / 224'690					26	27	23	21	21	21	19	21	18	18
4. Glarus																		
Braunwald	Bergstation Braunwaldbahn	GL	1'256	718'726 / 199'807					-	-	-	-	-	-	-	-	-	7
Braunwald	Rehaclinic	GL	1'180	718'500 / 199'450					5	-	7	-	5	3	-	-	4	4
Ennenda	Kirchweg	GL	480	724'410 / 210'580					25	-	23	22	23	21	21	21	18	21
Glarus	Hauptstrasse	GL	480	723'700 / 211'300					40	36	35	36	38	33	33	36	27	33
Glarus	Schweizerhof	GL	505	724'312 / 210'111					-	-	-	-	-	-	-	-	17	20

Gemeinde	Standort	m ü.M	Koordinaten	Standorttyp	NO ₂ -Jahresmittelwert [µg/m ³]												
					2006	'07	'08	'09	'10	'11	'12	'13	'14	'15			
Näfels	Mühle	GL	445	722'730 / 216'030				29	-	27	32	34	32	30	35	30	34
Niederurnen	Suterwies	GL	422	723'840 / 221'050				33	-	28	28	27	27	27	29	25	28
5. Graubünden (Rheintal)																	
Chur	Altstadt	GR	592	759'770 / 190'870				20	19	17	17	17	16	17	15	13	15
Chur	Baumgarten	GR	575	758'365 / 191'070				24	21	20	20	19	20	20	19	17	17
Chur	Kantonsspital	GR	655	760'280 / 192'390					17	16	14	14	15	16	16	14	15
Chur	Kornquader	GR	582	758'725 / 190'450				23	21	19	17	18	19	19	17	14	17
Domat/Ems	Schulhaus	GR	585	753'585 / 189'095				20	19	17	17	19	18	18	17	15	15
Domat/Ems	Tuma Caste	GR	585	753'150 / 189'170				24	22	21	21	21	21	22	17	18	17
Domat/Ems	Via Calundis	GR	590	752'715 / 188'005				17	16	15	14	15	15	15	15	13	12
Fläsch	Dorf	GR	519	757'690 / 210'560					19	16	18	18	17	19	19	17	11
Igis	Dorf	GR	563	762'440 / 201'650					19	17	17	17	17	18	18	16	14
Landquart	A13 (BKW)	GR	521	760'770 / 204'780				28	27	27	27	26	30	30	27	24	26
Landquart	Bahnhofstrasse	GR	528	761'500 / 204'105				23	21	21	19	20	22	24	20	18	20
Landquart	RhB-Depot	GR	522	761'170 / 203'535				25	24	22	21	21	23	23	21	18	20
Maienfeld	Dorf	GR	516	759'130 / 208'355					20	19	17	17	21	18	17	16	15
Maienfeld	A13	GR	502	758'260 / 207'920				49	48	46	48	48	52	49	49	42	47
Maienfeld	Querprofil A13: 10 m	GR	505	759'225 / 206'625				40	39	38	39	40	42	41	37	31	37
Maienfeld	Querprofil A13: 25 m	GR	505	759'240 / 206'640				31	30	28	28	28	31	30	27	24	27
Maienfeld	Querprofil A13: 50 m	GR	505	759'260 / 206'660				28	27	25	25	25	28	27	24	21	23
Maienfeld	Querprofil A13: 75 m	GR	505	759'295 / 206'695				26	25	23	23	23	26	24	23	20	22
Maienfeld	Querprofil A13: 150 m	GR	505	759'330 / 206'730				24	23	21	20	20	23	22	20	18	19

Gemeinde	Standort	m ü.M	Koordinaten	Standorttyp	NO ₂ -Jahresmittelwert [$\mu\text{g}/\text{m}^3$]												
					2006	'07	'08	'09	'10	'11	'12	'13	'14	'15			
Maienfeld	Querprofil A13: 300 m	GR	505	759'450 / 206'860				21	21	20	19	19	21	20	18	16	17
Untervaz	Horn	GR	535	760'640 / 198'930				20	18	17	17	16	17	18	16	14	15
Untervaz	Ruine	GR	542	760'490 / 197'820				19	17	16	15	15	16	16	15	13	13
Zizers	Neulöser	GR	527	761'250 / 201'200				21	19	18	18	17	19	19	17	16	16
Zizers	Zentrum	GR	530	761'800 / 200'345				22	21	19	19	20	20	21	18	16	17
6. St.Gallen																	
Altstätten	Bannriet	SG	415	760'975 / 247'720				19	-	-	15	-	-	-	-	12	-
Buchs	Alvierstrasse 8	SG	450	754'423 / 226'039				27	24	23	22	22	22	20	21	17	20
Bütschwil	Kengelbach	SG	660	723'200 / 244'400				11	-	10	10	9	10	9	10	9	9
Diepoldsau	Autobahn	SG	407	766'289 / 250'817				-	-	45	45	50	48	43	48	41	43
Diepoldsau	Hohenemserstrasse	SG	410	767'350 / 250'650				44	-	-	-	42	-	41	43	37	39
Eschenbach	Hauptstrasse	SG	480	712'310 / 233'250				-	28	-	26	-	-	-	-	22	-
Gaiserwald	Bildstrasse	SG	640	741'400 / 253'440				37	34	36	35	38	35	34	36	32	32
Goldach	Kronenkreuzung	SG	430	753'110 / 260'640				32	29	29	29	32	31	30	29	25	-
Goldach	St.Gallerstrasse 76	SG	431	753'015 / 260'640				-	-	-	-	-	-	-	-	-	34
Gommiswald	Rickenstrasse	SG	590	719'870 / 232'445				26	-	-	22	-	-	-	-	18	-
Gossau	Kirchplatz	SG	630	736'630 / 253'220				-	-	40	41	43	41	-	38	33	35
Gossau	Multstrasse 16	SG	650	736'540 / 252'530				20	17	19	18	18	17	17	18	15	16
Häggenschwil	Buo	SG	555	743'660 / 261'770				11	10	11	11	11	10	10	10	10	10
Mels	Pizol-Park	SG	480	751'550 / 211'950				37	34	33	33	34	34	32	33	28	32
Mörschwil	Autobahnsteigung Riederer	SG	585	750'450 / 258'350				-	-	42	43	46	44	44	47	44	48
Rapperswil-Jona	Aubrigstrasse 15	SG	420	705'975 / 232'075				-	26	24	25	27	25	23	25	22	23

Tabelle der Jahresmittelwerten von den Standorte mit mind. einer Messung in den letzten drei Jahren

Gemeinde	Standort	m ü.M	Koordinaten	Standorttyp	NO ₂ -Jahresmittelwert [µg/m ³]												
					2006	'07	'08	'09	'10	'11	'12	'13	'14	'15			
Rapperswil-Jona	Rütistrasse 68	SG	450	705'000 / 232'960				41*	37	36	38	40	37	35	38	33	35
Rebstein	Hauptstrasse 100	SG	415	761'770 / 251'880				34	-	-	-	-	-	-	-	28	-
Rorschach	Hauptstrasse 87	SG	400	754'650 / 260'680				-	-	38	38	42	40	38	38	35	36
Rorschach	Müller-Friedbergstrasse	SG	440	755'630 / 260'250				-	-	22	21	22	21	21	21	18	20
Schänis	Steiner Riet	SG	414	719'950 / 225'500				18	17	16	15	16	15	14	16	13	14
Schänis	Wellrüti	SG	630	722'923 / 223'521				7	7	7	7	7	7	6	6	6	6
Schmerikon	Hauptstrasse	SG	410	714'080 / 231'650				32	-	-	26	-	-	-	-	22	-
St.Gallen	Bahnhofplatz	SG	669	746'750 / 254'250				-	-	-	-	-	-	-	48	-	-
St.Gallen	Bärenplatz	SG	670	746'190 / 254'480				34	-	30	31	30	29	27	28	24	27
St.Gallen	Bergtreppe 1	SG	683	746'000 / 254'755				-	-	-	-	-	-	-	33	-	-
St.Gallen	Bergtreppe 2	SG	687	745'980 / 254'770				-	-	-	-	-	-	-	26	-	-
St.Gallen	Bergtreppe 3	SG	697	745'950 / 254'780				-	-	-	-	-	-	-	23	-	-
St.Gallen	Bild	SG	655	741'160 / 252'470				31	26	25	26	-	-	25	-	-	24
St.Gallen	Billenberg	SG	640	741'745 / 253'235				29	26	27	25	-	-	24	-	-	22
St.Gallen	Blumenbergbergkreuzung	SG	670	746'000 / 254'690				55	54	50	52	54	51	50	54	46	49
St.Gallen	Bohl	SG	667	746'180 / 254'645				-	-	-	-	-	-	-	43	-	-
St.Gallen	Favrestasse	SG	660	749'020 / 255'930				33	-	-	31	-	-	31	-	-	31
St.Gallen	Gäbrisstrasse	SG	671	746'720 / 254'110				-	-	-	-	-	-	-	31	-	-
St.Gallen	Gallusplatz	SG	675	746'170 / 254'200				30	-	-	27	-	-	21	25	-	22
St.Gallen	Güterbahnhof	SG	675	746'330 / 254'725				-	-	-	-	-	-	-	23	-	-
St.Gallen	Hafnersbergstrasse	SG	650	740'760 / 252'640				-	23	23	23	-	-	21	-	-	21
St.Gallen	Heiligkreuzstrasse	SG	660	747'510 / 256'440				36	-	34	34	35	33	34	33	29	32

* : unvollständige Messreihe

Tabelle der Jahresmittelwerten von den Standorte mit mind. einer Messung in den letzten drei Jahren

Gemeinde	Standort	m ü.M	Koordinaten	Standorttyp	NO ₂ -Jahresmittelwert [$\mu\text{g}/\text{m}^3$]													
					2006	'07	'08	'09	'10	'11	'12	'13	'14	'15				
St.Gallen	Herisauerstrasse	SG	655	740'885 / 252'390				47	42	37	37	-	-	35	-	-	35	
St.Gallen	Hölzli	SG	645	741'675 / 252'900				21	18	19	18	-	-	17	-	-	16	
St.Gallen	Industriestrasse 3	SG	660	740'630 / 252'080				29	25	26	26	-	-	25	-	-	25	
St.Gallen	Ludwigstrasse	SG	750	746'200 / 256'070				19	17	18	18	18	17	16	17	14	16	
St.Gallen	Kino Rex	SG	678	746'945 / 254'690				-	-	-	-	-	-	-	37	-	-	
St.Gallen	Kirchgasse	SG	672	746'155 / 254'775				-	-	-	-	-	-	-	33	-	-	
St.Gallen	Metzgergasse	SG	661	746'085 / 254'725				-	-	-	-	-	-	-	38	-	-	
St.Gallen	Museumsstrasse	SG	660	746'605 / 254'875				-	-	-	-	-	-	-	25	-	-	
St.Gallen	Rorschacher Strasse	SG	660	746'950 / 254'950				35	32	30	30	31	30	29	29	26	*	
St.Gallen	Sonnenmattstrasse 14	SG	645	741'500 / 252'280				22	19	20	19	-	-	18	-	-	18	
St.Gallen	Splügenstrasse	SG	660	747'000 / 255'470				45	-	41	42	44	41	40	42	37	38	
St.Gallen	Stadtspark	SG	660	746'615 / 254'710				-	-	-	-	-	-	-	26	-	-	
St.Gallen	St.Georgen-Strasse	SG	760	746'580 / 253'740					32	30	28	28	29	28	27	28	24	27
St.Gallen	St.Katharinen	SG	665	746'255 / 254'710				-	-	-	-	-	-	-	34*	-	-	
St.Gallen	Talhofstrasse	SG	664	746'325 / 254'845				-	-	-	-	-	-	-	32	-	-	
St.Gallen	Teufenerstrasse 148	SG	750	745'500 / 252'900				36	-	-	34	-	-	34	33	-	33	
St.Gallen	Torstrasse	SG	663	746'270 / 254'850				-	-	-	-	-	-	-	51	-	-	
St.Gallen	Unterer Graben	SG	671	746'080 / 254'800				-	-	-	-	-	-	-	78	-	-	
St.Gallen	Zürcherstrasse 27	SG	660	744'620 / 253'870				49	-	48	47	50	46	45	49	43	44	
St.Gallen	Zürcherstrasse 430	SG	650	741'185 / 252'410				40	35	34	34	-	-	33	-	-	33	
St.Gallen	Zwinglistrasse	SG	687	745'835 / 254'630				-	-	-	-	-	-	-	33	-	-	
St.Margrethen	Bruggerhorn	SG	401	767'090 / 257'618				-	-	34	34	36	34	33	34	28	30	

* : unvollständige Messreihe

Gemeinde	Standort	m ü.M	Koordinaten	Standorttyp	NO ₂ -Jahresmittelwert [µg/m ³]										
					2006	'07	'08	'09	'10	'11	'12	'13	'14	'15	
St.Margrethen	Einfahrt Rheinpark	SG	400	767'040 / 257'650		39	-	35	35	38	35	34	36	32	33
St.Margrethen	Neudorfstrasse	SG	400	766'270 / 258'350		45	42	40	39	43	40	39	43	37	38
Uznach	Städtchen 10	SG	420	717'110 / 231'600		48	45	43	45	48	45	42	46	41	44
Uzwil	Flawilerstrasse	SG	520	728'460 / 256'350		38	36	37	38	40	36	36	38	34	35
Wartau	Autobahn	SG	478	755'145 / 215'270		-	-	33	34	36	29	32	35	29	33
Wattwil	Ulisbach	SG	620	725'920 / 237'960		26	-	24	24	26	23	23	25	21	23
Widnau	Büchelweg	SG	406	766'125 / 252'720		-	-	-	-	-	-	-	-	18	-
Widnau	Rheinradweg	SG	411	766'885 / 253'025		-	-	-	-	-	-	-	-	20	-
Wil	Lindenhof	SG	566	721'511 / 257'670		-	-	-	-	-	-	-	-	-	18
Wil	St.Gallerstrasse	SG	570	721'350 / 258'220		-	-	42	39	43	39	40	40	36	38
Wil	Toggenburgerstrasse	SG	565	721'361 / 257'555		-	-	-	-	-	-	-	-	-	36
Wil	Wilenstrasse 63	SG	560	720'620 / 257'290		31	29	29	30	33	29	28	30	26	28
Wittenbach	Dottenwil	SG	590	746'430 / 260'180		-	-	15	14	15	15	14	14	12	13
Zuzwil	Pumpwerk	SG	512	723'973 / 257'728		-	-	46	45	50	45	46	49	44	45
7. Schaffhausen															
Herblingen	Spitzwiesen	SH	455	693'070 / 287'015		12	10	11	10	12	10*	10*	9	8	10
Merishausen	Hagenturm	SH	905	684'800 / 292'200		-	-	-	-	-	-	-	-	5	7
Neuhausen a.Rhf.	Bahntal	SH	390	688'896 / 283'094		-	-	-	-	-	-	-	-	31	31
Neuhausen a.Rhf.	Charlottenfels Heinrich Moser-Bau	SH	425	688'820 / 282'872		-	-	-	21	26	21*	19*	20	16	19
Neuhausen a.Rhf.	Klettgauerstrasse 16	SH	435	688'345 / 282'040		31	32	35	36	-	38*	38*	37	32	32
Neuhausen a.Rhf.	Klettgauerstrasse 60	SH	455	688'093 / 282'255		39	38	41	40	42	40*	44*	39	34	35
Neuhausen a.Rhf.	Rheinhofgässchen	SH	425	688'600 / 282'006		28	26	28	27	33	-	24*	24	22	23

Gemeinde	Standort	m ü.M	Koordinaten	Standorttyp	NO ₂ -Jahresmittelwert [µg/m ³]												
					2006	'07	'08	'09	'10	'11	'12	'13	'14	'15			
Neuhausen a.Rhf.	Rheinweg 21	SH	390	688'886 / 282'970				-	-	-	-	32	26*	25*	24	22	22
Neuhausen a.Rhf.	Strommast Enge	SH	460	687'960 / 282'785				-	-	-	-	31	24*	22*	20	18	19
Neunkirch	Erspel	SH	420	678'190 / 283'124				-	-	-	-	-	-	-	-	10	13
Neunkirch	Vordergasse 28	SH	450	679'600 / 282'725				-	-	-	-	-	-	-	-	13	14
Schaffhausen	Freudenfels	SH	399	689'852 / 283'650				22	20	22	21	24	22*	20*	21	17	18
Schaffhausen	Gelbhausgarten	SH	398	689'915 / 283'880				25	24	24	24	27	23*	22*	21	19	20
Schaffhausen	Hohbergschulhaus	SH	469	691'382 / 286'578				17	14	16	15	19	15*	15*	14	13	14
Schaffhausen	Löwenstr. / Trubegüetlistr.	SH	421	688'783 / 283'338				-	-	-	19	21	18*	16*	17	15	16
Schaffhausen	Rheinuferstrasse	SH	393	689'720 / 283'235				38	36	39	38	41	36*	35*	33	31	29
Schaffhausen	Urwerf 5 (Laterne 16)	SH	407	688'956 / 283'320				-	-	-	21	24	20*	20*	19	17	18
Thayngen	Zoll	SH	430	695'985 / 288'590				30	29	32	31	34	31*	31*	-	22	21
8. Thurgau																	
Amriswil	Alleestrasse	TG	450	739'865 / 268'090				-	-	20	-	21	19	19	21	-	19
Amriswil	Hudelmoos	TG	520	739'240 / 265'300				-	-	-	-	-	-	-	-	11	-
Arbon	Bahnhofstrasse	TG	400	750'400 / 264'540				-	24	-	25	-	23	-	23	-	-
Arbon	Ev. Kirche	TG	418	749'925 / 264'650				-	-	19	20	19	19	19	-	16	-
Bischofszell	Zentrum	TG	501	735'805 / 261'895				-	-	27	-	28	26	25	27	23	24
Egnach	Buech	TG	411	747'000 / 266'960				-	-	25	25	26	24	24	25	23	24
Egnach	Siebeneichen	TG	443	745'450 / 264'580				15	12	14	14	15	13	14*	13	11	13
Eschenz	Alte Bahnhofstrasse	TG	415	708'065 / 278'265				-	-	14	14	13	13	-	12*	12	13
Frauenfeld	Bahnhofstrasse	TG	403	709'557 / 268'278				29	26	26	26	27	25	23	26	23	24
Frauenfeld	Kurzdorf	TG	403	709'250 / 268'600				-	-	22	22	23	21	21	22	20*	20

Gemeinde	Standort	m ü.M	Koordinaten	Standorttyp	NO ₂ -Jahresmittelwert [µg/m ³]												
					2006	'07	'08	'09	'10	'11	'12	'13	'14	'15			
Frauenfeld	Rathaus	TG	415	709'810 / 268'220				51	50	48	51	54	50	47	52	45	47
Kreuzlingen	Konradstrasse	TG	404	731'725 / 278'275				23	21	21	21	21	20	19	19	18	18
Kreuzlingen	Löwenstrasse	TG	415	730'125 / 278'835				26	24	-	-	-	-	22	22	20	21
Kreuzlingen	Romanshorerstrasse	TG	411	732'600 / 278'055				-	-	38	38	41	38	37	40	35	35
Lengwil	Weiher	TG	505	730'450 / 277'016				-	-	-	-	-	-	-	-	11	-
Märstetten	ARA	TG	415	721'455 / 272'400				17	14	16	15	15	14	14	14	13	14
Romanshorn	Bahnhof	TG	399	746'000 / 270'125				-	-	25	-	26	24	24	-	21	-
Sirnach	Zentrum	TG	540	717'490 / 257'980				-	-	30	30	30	30	-	30	-	27
Steckborn	Seestrasse	TG	399	715'950 / 280'875				-	-	34	31	33	31	29	29	27	27
Weerswilen	Weerstein	TG	630	727'740 / 271'190				11	10	11	10	11	11	9	11*	9	-
Weinfelden	Deucherstrasse	TG	432	726'925 / 269'335				-	-	36	36	36	36	34	36	32	34
Weinfelden	Nollenstrasse	TG	431	726'365 / 269'560				21	19	19	19	19	17*	-	-	16	17
9. Zürich																	
Affoltern a. A.	Jonenbach 4	ZH	495	676'822 / 236'898				-	32	32	32	26	22	22	-	-	23
Bachs	Gemeindehausstrasse 8	ZH	460	675'385 / 264'265				-	14	-	-	13	12	-	12	-	-
Birmensdorf	Am Berg 193	ZH	504	674'829 / 244'774				-	27	28	29	30	30	30	-	27	-
Birmensdorf	Bachstrasse	ZH	482	675'437 / 245'168				-	30	30	28	28	26	26	-	23	-
Bonstetten	Alte Stationsstrasse 6	ZH	542	677'828 / 241'048				25	22	22	22	23	20	20	21	18	19
Eglisau	Rheinstrasse	ZH	364	681'550 / 270'050				-	23	23	23	23	21	21	21	19	20
Feuerthalen	Zürcherstrasse 21	ZH	405	690'440 / 283'235				-	36	34	36	37	33	32	33	31	31
Grünigen	Chugelgasse	ZH	488	700'157 / 237'937				23	20	21	21	20	19	19	19	16	17
Hedingen	Zentrum	ZH	510	676'389 / 239'097				-	27	27	28	24	21	21	-	19	20
















Tabelle der Jahresmittelwerten von den Standorte mit mind. einer Messung in den letzten drei Jahren

Gemeinde	Standort	m ü.M	Koordinaten	Standorttyp	NO ₂ -Jahresmittelwert [$\mu\text{g}/\text{m}^3$]													
					2006	'07	'08	'09	'10	'11	'12	'13	'14	'15				
Hettlingen	Alte Schaffhauserstrasse	ZH	441	695'620 / 267'010				-	22	-	-	21	22	-	21	-	-	
Wald	Bachtel Sennenberg	ZH	930	710'340 / 239'600					6	5	6	5	6	5	5	5	5	5
Höri	Pflanzgarten	ZH	462	679'446 / 262'844					17	15	16	15	15	14	14	13	13	13
Illnau-Effretikon	Langhaag	ZH	527	693'964 / 254'909					-	-	52	52	56	53	61	62	52	56
Kloten	Wilder Mann	ZH	435	686'135 / 256'500					45	42	41	42	42	40	40	42	37	-
Knonau	Chamstrasse 42	ZH	441	677'925 / 230'180					-	21	22	23	28	25	25	-	24	26
Knonau	Uttenbergstrasse 1	ZH	431	677'520 / 230'803					24	22	23	23	27	24	24	26	22	24
Knonau	Waldrand	ZH	456	677'910 / 231'319					-	14	16	15	16	15	15	-	13	14
Meilen	Justrain 62	ZH	450	691'950 / 236'090					-	19	-	-	18	19	-	17	-	-
Mettmenstetten	Gemeindehaus	ZH	472	677'588 / 233'010					-	31	32	30	26	23	22	-	21	23
Mettmenstetten	Sunneggstrasse 12	ZH	469	675'904 / 234'754					-	16	18	18	25	22	24	-	21	23
Obfelden	Dorfstrasse 63	ZH	440	674'464 / 235'108					-	-	-	-	-	-	-	31	28	30
Obfelden	Ecke Schürweidstrasse 4	ZH	475	674'814 / 236'010					-	-	-	-	20	18	17	-	16	18
Obfelden	Gugelrebenstrasse	ZH	474	674'771 / 235'944					-	-	-	-	-	-	-	-	19	20
Obfelden	Muristrasse 5	ZH	480	675'219 / 235'885					-	22	23	24	32	30	32	-	32	33
Obfelden	Sennhüttenstrasse 18	ZH	470	674'702 / 235'967					-	-	-	-	-	-	-	-	17	18
Opfikon	Balsberg	ZH	430	685'350 / 254'830					47	-	45	44	46	43	45	46	40*	43
Opfikon	Frohdörflistrasse	ZH	437	684'332 / 253'656					-	-	-	-	34	34	34	-	32	33
Ottenbach	Dorfplatz	ZH	415	673'063 / 237'168					-	-	-	-	29	29	28	-	32*	-
Ottenbach	Dorfplatz Lichtsignal	ZH	415	673'043 / 237'170					-	-	-	-	-	-	-	-	32*	34
Ottenbach	Widenospen 3	ZH	427	673'548 / 236'565					-	-	-	-	21	19	18	-	17	18
Regensdorf	Im Vogelsang	ZH	45	678'820 / 253'360					-	-	-	-	-	20	20	-	19	20

Gemeinde	Standort	m ü.M	Koordinaten	Standorttyp	NO ₂ -Jahresmittelwert [$\mu\text{g}/\text{m}^3$]													
					2006	'07	'08	'09	'10	'11	'12	'13	'14	'15				
Rümlang	Leuchtmast Nr 23	ZH	445	682'133 / 256'745					26	23	23	23	23	22	22	22	20	22
Schlieren	Bernstrasse	ZH	392	676'203 / 250'677					-	-	-	-	-	-	-	-	-	41
Schlieren	Güterstrasse	ZH	395	676'062 / 250'053					-	-	-	-	-	-	-	-	-	25
Schlieren	Mühleackerstrasse 13	ZH	405	676'056 / 249'768					-	-	-	-	-	-	-	-	-	18
Schlieren	Sportanlage Zelgi	ZH	392	675'988 / 251'041					-	-	-	-	-	-	-	-	-	24
Schlieren	Stadtpark	ZH	392	676'061 / 250'243					-	-	-	-	-	-	-	-	-	21
Schlieren	Zürcherstrasse4	ZH	395	676'227 / 250'109					-	-	-	-	-	-	-	-	-	43
Turbenthal	Lindenweg 1	ZH	551	706'307 / 254'881					20	18	19	18	19	17	17	18	15	16
Uitikon	Zopfstrasse	ZH	614	677'920 / 245'655					-	15	16	15	17	17	14	-	-	
Uster	Stadthaus	ZH	464	696'737 / 244'952					31	28	28	28	29	25	25	27	24	26
Wädenswil	Park	ZH	417	693'325 / 231'790					-	27	-	-	26	25	-	24	-	-
Wald	Höhenklinik	ZH	910	713'770 / 237'370					-	8	-	8	8	8	8	8	7	8
Wallisellen	Dietlikonerstrasse	ZH	470	688'070 / 252'880					25	23	23	23	23	22	22	22	20	21
Wettswil	Filderen	ZH	528	677'329 / 243'853					-	17	17	19	21	19	20	21	19	20
Wettswil	Golfplatz	ZH	543	677'209 / 243'041					25	21	21	23	23	22	21	24	21	23
Wettswil	Moosstrasse	ZH	538	678'117 / 243'249					-	19	20	22	-	22	20	-	20	22
Winterthur	Bahnhof Neuhegi	ZH	460	700'253 / 262'102					-	-	-	-	-	-	-	-	20	22
Winterthur	Bahnmeisterweg	ZH	440	696'627 / 261'540					-	-	-	-	-	-	27	26	-	-
Winterthur	Breitestrasse 148	ZH	463	696'450 / 260'725					44	43	43	46	50	45	45	50	44	45
Winterthur	Eishalle	ZH	450	698'734 / 261'304					-	-	-	-	-	-	-	24	21	21
Winterthur	Eulachpark	ZH	459	699'766 / 262'440					-	-	-	-	-	-	-	20	18	18
Winterthur	Holzwingertstrasse	ZH	473	700'740 / 262'009					-	-	-	-	-	-	-	16	14	14

Gemeinde	Standort	m ü.M	Koordinaten	Standorttyp	NO ₂ -Jahresmittelwert [$\mu\text{g}/\text{m}^3$]												
					2006	'07	'08	'09	'10	'11	'12	'13	'14	'15			
Winterthur	Ida-Sträuli-Strasse	ZH	457	700'048 / 262'194				-	-	-	-	-	-	23	21	21	
Winterthur	Ohrbühlstrasse	ZH	460	700'192 / 262'299				-	-	-	-	-	-	25	23	23	
Winterthur	Polizeiposten Ohringen	ZH	460	696'210 / 264'320				-	-	36	37	38	35	35	38	-	-
Winterthur	Rümikerstrasse	ZH	460	700'066 / 262'446				-	-	-	-	-	-	-	20	20	
Winterthur	Sägeweg	ZH	458	699'875 / 260'075				20	17	18	18	19	16	17	17	15	16
Winterthur	Schiessstand Ohrbühl	ZH	457	699'787 / 261'728				-	-	-	-	-	-	37	33	34	
Winterthur	Schulhaus Hohfurri	ZH	419	694'625 / 262'775				-	26	25	26	26	24	25	25	22	24
Winterthur	Schulhaus Rychenberg	ZH	485	698'875 / 262'650				-	23	23	24	25	22	22	23	20	19
Winterthur	Sulzerallee	ZH	460	699'800 / 262'100				34	26	26	25	26	25	26	27	25	26
Winterthur	Sulzerallee 3	ZH	453	699'067 / 261'903				-	-	-	-	-	-	23	19	20	
Winterthur	Technikumstrasse 79	ZH	447	696'975 / 261'600				57	53	52	53	55	50	54	54	48	51
Winterthur	Tenniscenter	ZH	453	699'626 / 260'952				-	-	-	-	-	-	24	21	22	
Winterthur	Werkhof Wülflingen	ZH	436	695'749 / 261'104				-	-	-	-	-	-	-	27	28	
Zumikon	Morgental 28	ZH	647	689'025 / 243'595				-	18	-	-	-	16	-	15	-	-
Zürich	Bellevue	ZH	410	683'575 / 246'775				62	59	56	62	61	60	57	60	54	51
Zürich	Forchstrasse 145	ZH	440	684'960 / 246'140				-	-	33	33	35	31	29	31	28	29
Zürich	Franklinplatz	ZH	445	683'420 / 251'580				-	-	37	40	41	38	37	39	40	36
Zürich	Gerhardstrasse	ZH	415	681'915 / 247'180				42	40	38	38	38	36	32	33	31	32
Zürich	Limmatquai 18	ZH	410	683'464 / 247'074				38	36	35	36	35	34	32	32	30	30
Zürich	Meientalstrasse	ZH	415	678'485 / 248'885				25	22	23	23	24	22	21	20	20	20
Zürich	Paradeplatz	ZH	415	683'115 / 247'165				35	33	32	33	33	32	30	32	28	29
Zürich	Rosengartenstr. Einfahrt	ZH	430	682'092 / 249'943				-	61	57	59	55	55	55	59	57	59

Tabelle der Jahresmittelwerten von den Standorte mit mind. einer Messung in den letzten drei Jahren

Gemeinde	Standort	m ü.M	Koordinaten	Standorttyp	NO ₂ -Jahresmittelwert [$\mu\text{g}/\text{m}^3$]										
					2006	'07	'08	'09	'10	'11	'12	'13	'14	'15	
Zürich	Schulhaus Hirzenbach	ZH	430	686'700 / 250'900	  	26	26	24	25	25	24	23	22	20	21
Zürich	Schwamendingen	ZH	430	685'100 / 251'305	  	58	53	55	56	57	52	53	53	49	51
Zürich	Schwamendingen, Schulhaus Saaten	ZH	430	684'920 / 251'510	  	31	30	28	29	30	28	27	27	25	26
Zürich	Turbinenplatz	ZH	400	681'476 / 249'328	  	34	33	30	32	31	30	28	28	27	28
Zürich	Wachtelstrasse	ZH	455	682'210 / 244'125	  	26	24	24	25	25	25	23	22	22	22